



EPIGRAFE DEL RB	INMUEBLES
CUENTA POR NATURALEZA	CAMINOS RÚSTICOS
SITUACIÓN PATRIMONIAL	USO PÚBLICO
DESTINO FUNCIONAL	CIRCULACIÓN DE VEHÍCULOS Y/O PERSONAS
PGCP	212 INFRAESTRUCTURAS
CLASIFICACIÓN AUXILIAR	LOPERA

FICHA	5001
DENOMINACIÓN	CAMINO DE LAS ENCINAS
PARAJE	
REFERENCIA CATASTRAL	23056A00109001

**DATOS FÍSICOS**

<b>EXTREMO</b>	CRTA. VILLAR DEL RIO		
<b>EXTREMO</b>	CRTA. VIEJA MADRID-LOPERA REF. CATASTRAL		
<b>LONGITUD</b>	4.153,61 M	<b>SUPERFICIE</b>	21.848,00 M2
<b>ANCHO MEDIO</b>	5,26		
<b>ESTADO DE CONSERVACIÓN:</b>			
<b>UTM X</b>	392615	<b>UTM Y</b>	4203489





EPIGRAFE DEL RB	INMUEBLES
CUENTA POR NATURALEZA	CAMINOS RÚSTICOS
SITUACIÓN PATRIMONIAL	USO PÚBLICO
DESTINO FUNCIONAL	CIRCULACIÓN DE VEHÍCULOS Y/O PERSONAS
PGCP	212 INFRAESTRUCTURAS
CLASIFICACIÓN AUXILIAR	LOPERA

FICHA	5002
DENOMINACIÓN	CAMINO DE MARMOLEJO
PARAJE	
REFERENCIA CATASTRAL	23056A00109003



**DATOS FÍSICOS**

<b>EXTREMO</b>	CRTA. ANDUJAR		
<b>EXTREMO</b>	TERMINO MUNICIPAL DE ARJONA		
<b>LONGITUD</b>	4.236,00 M	<b>SUPERFICIE</b>	26.089,00 M2
<b>ANCHO MEDIO</b>	6,15		
<b>ESTADO DE CONSERVACIÓN:</b>			
<b>UTM X</b>	393708	<b>UTM Y</b>	4203318

**OBSERVACIONES**

OTRAS REFERENCIAS 23056A01509005





EPIGRAFE DEL RB	INMUEBLES
CUENTA POR NATURALEZA	CAMINOS RÚSTICOS
SITUACIÓN PATRIMONIAL	USO PÚBLICO
DESTINO FUNCIONAL	CIRCULACIÓN DE VEHÍCULOS Y/O PERSONAS
PGCP	212 INFRAESTRUCTURAS
CLASIFICACIÓN AUXILIAR	LOPERA

FICHA	5003
DENOMINACIÓN	CAMINO SIN NOMBRE
PARAJE	
REFERENCIA CATASTRAL	23056A00109007

**DATOS FÍSICOS**

**EXTREMO** PARCELA REF. CATASTRAL 3213000UH9031S

**EXTREMO** PARCELA REF. CATASTRAL 23056A00100027

**LONGITUD** 394,60 M      **SUPERFICIE** 2.344,00 M2

**ANCHO MEDIO** 5,94

**ESTADO DE CONSERVACIÓN:**

**UTM X** 393011      **UTM Y** 4201437





EPIGRAFE DEL RB	INMUEBLES
CUENTA POR NATURALEZA	CAMINOS RÚSTICOS
SITUACIÓN PATRIMONIAL	USO PÚBLICO
DESTINO FUNCIONAL	CIRCULACIÓN DE VEHÍCULOS Y/O PERSONAS
PGCP	212 INFRAESTRUCTURAS
CLASIFICACIÓN AUXILIAR	LOPERA

FICHA	5004
DENOMINACIÓN	CAMINO SIN NOMBRE 1
PARAJE	
REFERENCIA CATASTRAL	23056A00109009

**DATOS FÍSICOS**

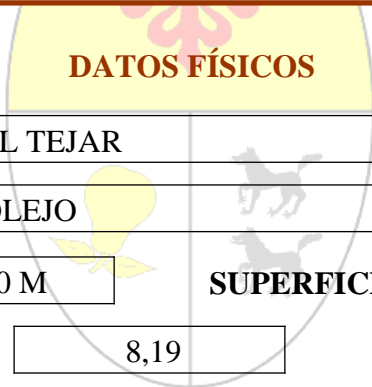
<b>EXTREMO</b>	CL. JUAN DE PRADOS		
<b>EXTREMO</b>	PARCELA REF. CATASTRAL 23056A00100085		
<b>LONGITUD</b>	289,64 M	<b>SUPERFICIE</b>	2.016,00 M2
<b>ANCHO MEDIO</b>	6,96		
<b>ESTADO DE CONSERVACIÓN:</b>			
<b>UTM X</b>	393630	<b>UTM Y</b>	4201090





EPIGRAFE DEL RB	INMUEBLES
CUENTA POR NATURALEZA	CAMINOS RÚSTICOS
SITUACIÓN PATRIMONIAL	USO PÚBLICO
DESTINO FUNCIONAL	CIRCULACIÓN DE VEHÍCULOS Y/O PERSONAS
PGCP	212 INFRAESTRUCTURAS
CLASIFICACIÓN AUXILIAR	LOPERA

FICHA	5005
DENOMINACIÓN	CAMINO DE LA TEJA
PARAJE	
REFERENCIA CATASTRAL	23056A00109011



**DATOS FÍSICOS**

<b>EXTREMO</b>	CL. CAMINO DEL TEJAR		
<b>EXTREMO</b>	CM. DE MARMOLEJO		
<b>LONGITUD</b>	857,00 M	<b>SUPERFICIE</b>	7.024,00 M2
<b>ANCHO MEDIO</b>	8,19		
<b>ESTADO DE CONSERVACIÓN:</b>			
<b>UTM X</b>	393272	<b>UTM Y</b>	4201534





EPIGRAFE DEL RB	INMUEBLES
CUENTA POR NATURALEZA	CAMINOS RÚSTICOS
SITUACIÓN PATRIMONIAL	USO PÚBLICO
DESTINO FUNCIONAL	CIRCULACIÓN DE VEHÍCULOS Y/O PERSONAS
PGCP	212 INFRAESTRUCTURAS
CLASIFICACIÓN AUXILIAR	LOPERA

FICHA	5006
DENOMINACIÓN	CAMINO SIN NOMBRE 2
PARAJE	
REFERENCIA CATASTRAL	23056A00209001

**DATOS FÍSICOS**

**EXTREMO**

**EXTREMO**

**LONGITUD**  **SUPERFICIE**

**ANCHO MEDIO**

**ESTADO DE CONSERVACIÓN:**

**UTM X**  **UTM Y**

**OBSERVACIONES**

GRAN PARTE DE SU TRAZADO ESTA DESAPARECIDO





EPIGRAFE DEL RB	INMUEBLES
CUENTA POR NATURALEZA	CAMINOS RÚSTICOS
SITUACIÓN PATRIMONIAL	USO PÚBLICO
DESTINO FUNCIONAL	CIRCULACIÓN DE VEHÍCULOS Y/O PERSONAS
PGCP	212 INFRAESTRUCTURAS
CLASIFICACIÓN AUXILIAR	LOPERA

FICHA	5007
DENOMINACIÓN	CAMINO SIN NOMBRE 3
PARAJE	
REFERENCIA CATASTRAL	23056A00209002

**DATOS FÍSICOS**

**EXTREMO**

**EXTREMO**

**LONGITUD**  **SUPERFICIE**

**ANCHO MEDIO**

**ESTADO DE CONSERVACIÓN:**

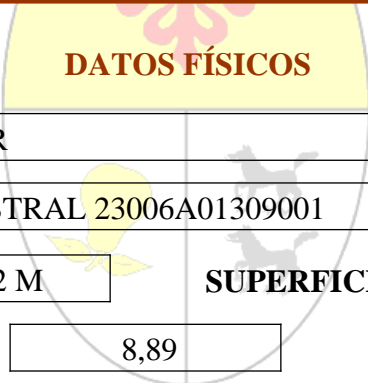
**UTM X**  **UTM Y**





EPIGRAFE DEL RB	INMUEBLES
CUENTA POR NATURALEZA	CAMINOS RÚSTICOS
SITUACIÓN PATRIMONIAL	USO PÚBLICO
DESTINO FUNCIONAL	CIRCULACIÓN DE VEHÍCULOS Y/O PERSONAS
PGCP	212 INFRAESTRUCTURAS
CLASIFICACIÓN AUXILIAR	LOPERA

FICHA	5008
DENOMINACIÓN	CAMINO CANTAGALLOS
PARAJE	
REFERENCIA CATASTRAL	23056A00209004



**DATOS FÍSICOS**

<b>EXTREMO</b>	CRTA. ANDUJAR		
<b>EXTREMO</b>	CM. REF. CATASTRAL 23006A01309001		
<b>LONGITUD</b>	616,02 M	<b>SUPERFICIE</b>	5.478,00 M2
<b>ANCHO MEDIO</b>	8,89		
<b>ESTADO DE CONSERVACIÓN:</b>			
<b>UTM X</b>	394705	<b>UTM Y</b>	4202451







EPIGRAFE DEL RB	INMUEBLES
CUENTA POR NATURALEZA	CAMINOS RÚSTICOS
SITUACIÓN PATRIMONIAL	USO PÚBLICO
DESTINO FUNCIONAL	CIRCULACIÓN DE VEHÍCULOS Y/O PERSONAS
PGCP	212 INFRAESTRUCTURAS
CLASIFICACIÓN AUXILIAR	LOPERA

FICHA	5009
DENOMINACIÓN	CAMINO SIN NOMBRE 4
PARAJE	
REFERENCIA CATASTRAL	23056A00209005

**DATOS FÍSICOS**

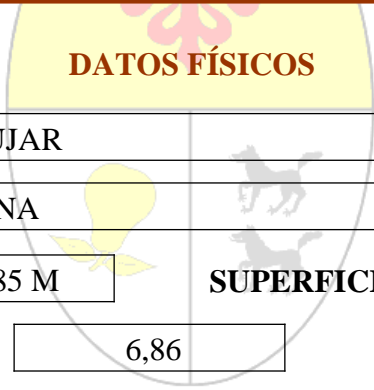
<b>EXTREMO</b>	CM. DE MARMOLEJO		
<b>EXTREMO</b>	PARCELA REF. CATASTRAL 23056A00200097		
<b>LONGITUD</b>	657,65 M	<b>SUPERFICIE</b>	4.038,00 M2
<b>ANCHO MEDIO</b>	6,14		
<b>ESTADO DE CONSERVACIÓN:</b>			
<b>UTM X</b>	394000	<b>UTM Y</b>	4202547





EPIGRAFE DEL RB	INMUEBLES
CUENTA POR NATURALEZA	CAMINOS RÚSTICOS
SITUACIÓN PATRIMONIAL	USO PÚBLICO
DESTINO FUNCIONAL	CIRCULACIÓN DE VEHÍCULOS Y/O PERSONAS
PGCP	212 INFRAESTRUCTURAS
CLASIFICACIÓN AUXILIAR	LOPERA

FICHA	5010
DENOMINACIÓN	CAMINO DE LOS LOBOS
PARAJE	
REFERENCIA CATASTRAL	23056A00309002



**DATOS FÍSICOS**

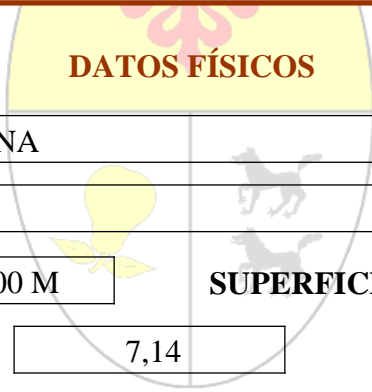
<b>EXTREMO</b>	CRTA. DE ANDUJAR		
<b>EXTREMO</b>	CRTA. DE ARJONA		
<b>LONGITUD</b>	1.806,85 M	<b>SUPERFICIE</b>	12.395,00 M2
<b>ANCHO MEDIO</b>	6,86		
<b>ESTADO DE CONSERVACIÓN:</b>			
<b>UTM X</b>	395168	<b>UTM Y</b>	4201608





EPIGRAFE DEL RB	INMUEBLES
CUENTA POR NATURALEZA	CAMINOS RÚSTICOS
SITUACIÓN PATRIMONIAL	USO PÚBLICO
DESTINO FUNCIONAL	CIRCULACIÓN DE VEHÍCULOS Y/O PERSONAS
PGCP	212 INFRAESTRUCTURAS
CLASIFICACIÓN AUXILIAR	LOPERA

FICHA	5011
DENOMINACIÓN	CAMINO DE PASADA DE ARJ
PARAJE	
REFERENCIA CATASTRAL	23056A00409002



**DATOS FÍSICOS**

**EXTREMO** CRTA. DE ARJONA

**EXTREMO** CM. DE JAEN

**LONGITUD** 2.448,00 M      **SUPERFICIE** 17.492,00 M2

**ANCHO MEDIO** 7,14

**ESTADO DE CONSERVACIÓN:**

**UTM X** 395739      **UTM Y** 4199812





EPIGRAFE DEL RB	INMUEBLES
CUENTA POR NATURALEZA	CAMINOS RÚSTICOS
SITUACIÓN PATRIMONIAL	USO PÚBLICO
DESTINO FUNCIONAL	CIRCULACIÓN DE VEHÍCULOS Y/O PERSONAS
PGCP	212 INFRAESTRUCTURAS
CLASIFICACIÓN AUXILIAR	LOPERA

FICHA	5012
DENOMINACIÓN	CAMINO DE JAEN
PARAJE	
REFERENCIA CATASTRAL	23056A00409004

**DATOS FÍSICOS**

**EXTREMO**

**EXTREMO**

**LONGITUD**  **SUPERFICIE**

**ANCHO MEDIO**

**ESTADO DE CONSERVACIÓN:**

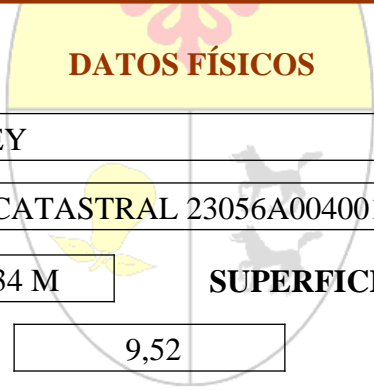
**UTM X**  **UTM Y**





EPIGRAFE DEL RB	INMUEBLES
CUENTA POR NATURALEZA	CAMINOS RÚSTICOS
SITUACIÓN PATRIMONIAL	USO PÚBLICO
DESTINO FUNCIONAL	CIRCULACIÓN DE VEHÍCULOS Y/O PERSONAS
PGCP	212 INFRAESTRUCTURAS
CLASIFICACIÓN AUXILIAR	LOPERA

FICHA	5013
DENOMINACIÓN	CAMINILLO ALTO
PARAJE	
REFERENCIA CATASTRAL	23056A00409005



**DATOS FÍSICOS**

**EXTREMO**

**EXTREMO**

**LONGITUD**  **SUPERFICIE**

**ANCHO MEDIO**

**ESTADO DE CONSERVACIÓN:**

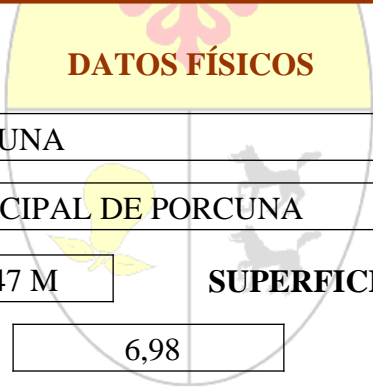
**UTM X**  **UTM Y**





EPIGRAFE DEL RB	INMUEBLES
CUENTA POR NATURALEZA	CAMINOS RÚSTICOS
SITUACIÓN PATRIMONIAL	USO PÚBLICO
DESTINO FUNCIONAL	CIRCULACIÓN DE VEHÍCULOS Y/O PERSONAS
PGCP	212 INFRAESTRUCTURAS
CLASIFICACIÓN AUXILIAR	LOPERA

FICHA	5014
DENOMINACIÓN	CAMINO DE CUCARRETE
PARAJE	
REFERENCIA CATASTRAL	23056A00509002



**DATOS FÍSICOS**

**EXTREMO**

**EXTREMO**

**LONGITUD**  **SUPERFICIE**

**ANCHO MEDIO**

**ESTADO DE CONSERVACIÓN:**

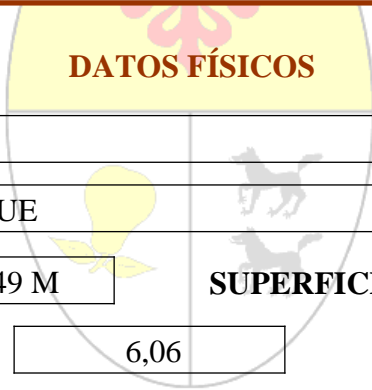
**UTM X**  **UTM Y**





EPIGRAFE DEL RB	INMUEBLES
CUENTA POR NATURALEZA	CAMINOS RÚSTICOS
SITUACIÓN PATRIMONIAL	USO PÚBLICO
DESTINO FUNCIONAL	CIRCULACIÓN DE VEHÍCULOS Y/O PERSONAS
PGCP	212 INFRAESTRUCTURAS
CLASIFICACIÓN AUXILIAR	LOPERA

FICHA	5015
DENOMINACIÓN	CAMINO SIN NOMBRE 5
PARAJE	
REFERENCIA CATASTRAL	23056A00509003



**DATOS FÍSICOS**

<b>EXTREMO</b>	<input type="text" value="CM. DE JAEN"/>		
<b>EXTREMO</b>	<input type="text" value="CM. DE MALUQUE"/>		
<b>LONGITUD</b>	<input type="text" value="1.301,49 M"/>	<b>SUPERFICIE</b>	<input type="text" value="7.887,00 M2"/>
<b>ANCHO MEDIO</b>	<input type="text" value="6,06"/>		
<b>ESTADO DE CONSERVACIÓN:</b>	<input type="text"/>		
<b>UTM X</b>	<input type="text" value="394697"/>	<b>UTM Y</b>	<input type="text" value="4199195"/>

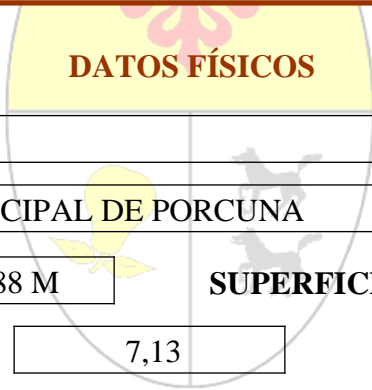


**LOPERA**  
**INVENTARIO MUNICIPAL DE BIENES**



EPIGRAFE DEL RB	INMUEBLES
CUENTA POR NATURALEZA	CAMINOS RÚSTICOS
SITUACIÓN PATRIMONIAL	USO PÚBLICO
DESTINO FUNCIONAL	CIRCULACIÓN DE VEHÍCULOS Y/O PERSONAS
PGCP	212 INFRAESTRUCTURAS
CLASIFICACIÓN AUXILIAR	LOPERA

FICHA	5016
DENOMINACIÓN	CAMINO DE MALUQUE
PARAJE	
REFERENCIA CATASTRAL	23056A00509004



**DATOS FÍSICOS**

**EXTREMO**

**EXTREMO**

**LONGITUD**  **SUPERFICIE**

**ANCHO MEDIO**

**ESTADO DE CONSERVACIÓN:**

**UTM X**  **UTM Y**







EPIGRAFE DEL RB	INMUEBLES
CUENTA POR NATURALEZA	CAMINOS RÚSTICOS
SITUACIÓN PATRIMONIAL	USO PÚBLICO
DESTINO FUNCIONAL	CIRCULACIÓN DE VEHÍCULOS Y/O PERSONAS
PGCP	212 INFRAESTRUCTURAS
CLASIFICACIÓN AUXILIAR	LOPERA

FICHA	5017
DENOMINACIÓN	CAMINO SIN NOMBRE 6
PARAJE	
REFERENCIA CATASTRAL	23056A00509005

**DATOS FÍSICOS**

**EXTREMO**

**EXTREMO**

**LONGITUD**  **SUPERFICIE**

**ANCHO MEDIO**

**ESTADO DE CONSERVACIÓN:**

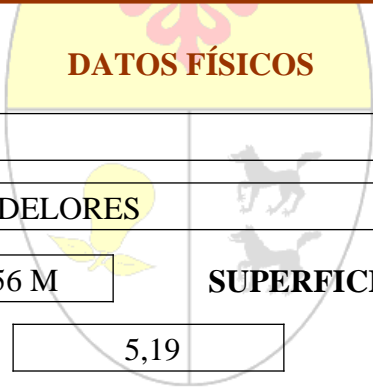
**UTM X**  **UTM Y**





EPIGRAFE DEL RB	INMUEBLES
CUENTA POR NATURALEZA	CAMINOS RÚSTICOS
SITUACIÓN PATRIMONIAL	USO PÚBLICO
DESTINO FUNCIONAL	CIRCULACIÓN DE VEHÍCULOS Y/O PERSONAS
PGCP	212 INFRAESTRUCTURAS
CLASIFICACIÓN AUXILIAR	LOPERA

FICHA	5018
DENOMINACIÓN	CAMINO DE CARRASCALES
PARAJE	
REFERENCIA CATASTRAL	23056A00609004



**DATOS FÍSICOS**

<b>EXTREMO</b>	CL. PILAR		
<b>EXTREMO</b>	CM. DE LOS MODELORES		
<b>LONGITUD</b>	1.869,56 M	<b>SUPERFICIE</b>	9.703,00 M2
<b>ANCHO MEDIO</b>	5,19		
<b>ESTADO DE CONSERVACIÓN:</b>			
<b>UTM X</b>	392886	<b>UTM Y</b>	4199158

**OBSERVACIONES**

OTRAS REFERENCIAS 23056A00609007





EPIGRAFE DEL RB	INMUEBLES
CUENTA POR NATURALEZA	CAMINOS RÚSTICOS
SITUACIÓN PATRIMONIAL	USO PÚBLICO
DESTINO FUNCIONAL	CIRCULACIÓN DE VEHÍCULOS Y/O PERSONAS
PGCP	212 INFRAESTRUCTURAS
CLASIFICACIÓN AUXILIAR	LOPERA

FICHA	5019
DENOMINACIÓN	CAMINO DE LOS MOLEDORES
PARAJE	
REFERENCIA CATASTRAL	23056A00609005

**DATOS FÍSICOS**

<b>EXTREMO</b>	CRTA. VILLAR DEL RIO		
<b>EXTREMO</b>	TERMINO MUNICIPAL DE PORCUNA		
<b>LONGITUD</b>	6.465,00 M	<b>SUPERFICIE</b>	29.615,00 M2
<b>ANCHO MEDIO</b>	4,58		
<b>ESTADO DE CONSERVACIÓN:</b>			
<b>UTM X</b>	392436	<b>UTM Y</b>	4199887

**OBSERVACIONES**

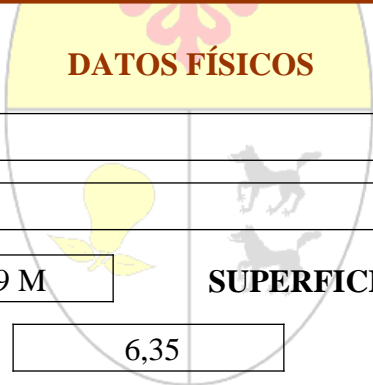
OTRAS REFERENCIAS 23056A00709004, 23056A00709007, 23056A00909003





EPIGRAFE DEL RB	INMUEBLES
CUENTA POR NATURALEZA	CAMINOS RÚSTICOS
SITUACIÓN PATRIMONIAL	USO PÚBLICO
DESTINO FUNCIONAL	CIRCULACIÓN DE VEHÍCULOS Y/O PERSONAS
PGCP	212 INFRAESTRUCTURAS
CLASIFICACIÓN AUXILIAR	LOPERA

FICHA	5020
DENOMINACIÓN	CAMINO SIN NOMBRE 7
PARAJE	
REFERENCIA CATASTRAL	23056A00609006



**DATOS FÍSICOS**

<b>EXTREMO</b>	CL. PILAR		
<b>EXTREMO</b>	CL. PILAR BAJA		
<b>LONGITUD</b>	392,89 M	<b>SUPERFICIE</b>	2.494,85 M2
<b>ANCHO MEDIO</b>	6,35		
<b>ESTADO DE CONSERVACIÓN:</b>			
<b>UTM X</b>	393442	<b>UTM Y</b>	4200031

**OBSERVACIONES**

EN LA REALIDAD EL CAMINO CONTINUA HASTA CALLE PILAR BAJA AUNQUE NO ESTA INSCRITO EN CATASTRO





EPIGRAFE DEL RB	INMUEBLES
CUENTA POR NATURALEZA	CAMINOS RÚSTICOS
SITUACIÓN PATRIMONIAL	USO PÚBLICO
DESTINO FUNCIONAL	CIRCULACIÓN DE VEHÍCULOS Y/O PERSONAS
PGCP	212 INFRAESTRUCTURAS
CLASIFICACIÓN AUXILIAR	LOPERA

FICHA	5021
DENOMINACIÓN	CAMINO DE VILCHES
PARAJE	
REFERENCIA CATASTRAL	23056A00709001

**DATOS FÍSICOS**

**EXTREMO** CRTA. BUJALANCE

**EXTREMO** TERMINO MUNICIPAL CAÑETE DE LAS TORRES

**LONGITUD** 4.255,00 M      **SUPERFICIE** 25.104,50 M2

**ANCHO MEDIO** 5,90

**ESTADO DE CONSERVACIÓN:**

**UTM X** 390646      **UTM Y** 4197705





EPIGRAFE DEL RB	INMUEBLES
CUENTA POR NATURALEZA	CAMINOS RÚSTICOS
SITUACIÓN PATRIMONIAL	USO PÚBLICO
DESTINO FUNCIONAL	CIRCULACIÓN DE VEHÍCULOS Y/O PERSONAS
PGCP	212 INFRAESTRUCTURAS
CLASIFICACIÓN AUXILIAR	LOPERA

FICHA	5022
DENOMINACIÓN	CAMINO SIN NOMBRE 8
PARAJE	
REFERENCIA CATASTRAL	23056A00709002



**DATOS FÍSICOS**

<b>EXTREMO</b>	CM. DE VILCHES		
<b>EXTREMO</b>	ARROYO DE CARBONEROS O DE VILCHES		
<b>LONGITUD</b>	1.132,14 M	<b>SUPERFICIE</b>	3.170,00 M2
<b>ANCHO MEDIO</b>	2,80		
<b>ESTADO DE CONSERVACIÓN:</b>			
<b>UTM X</b>	391773	<b>UTM Y</b>	4198205





EPIGRAFE DEL RB	INMUEBLES
CUENTA POR NATURALEZA	CAMINOS RÚSTICOS
SITUACIÓN PATRIMONIAL	USO PÚBLICO
DESTINO FUNCIONAL	CIRCULACIÓN DE VEHÍCULOS Y/O PERSONAS
PGCP	212 INFRAESTRUCTURAS
CLASIFICACIÓN AUXILIAR	LOPERA

FICHA	5023
DENOMINACIÓN	CAMINO DEL PUENTE
PARAJE	
REFERENCIA CATASTRAL	23056A00709005

**DATOS FÍSICOS**

<b>EXTREMO</b>	CL. DOCTOR MARAÑÓN		
<b>EXTREMO</b>	CRTA. DE BUJALANCE		
<b>LONGITUD</b>	1.828,00 M	<b>SUPERFICIE</b>	11.062,00 M2
<b>ANCHO MEDIO</b>	5,54		
<b>ESTADO DE CONSERVACIÓN:</b>			
<b>UTM X</b>	392609	<b>UTM Y</b>	4199679

**OBSERVACIONES**

OTRAS REFERENCIAS 23056A01009003, 23056A01009009





EPIGRAFE DEL RB	INMUEBLES
CUENTA POR NATURALEZA	CAMINOS RÚSTICOS
SITUACIÓN PATRIMONIAL	USO PÚBLICO
DESTINO FUNCIONAL	CIRCULACIÓN DE VEHÍCULOS Y/O PERSONAS
PGCP	212 INFRAESTRUCTURAS
CLASIFICACIÓN AUXILIAR	LOPERA

FICHA	5024
DENOMINACIÓN	CAMINO DE LAS PARTOSAS
PARAJE	
REFERENCIA CATASTRAL	23056A00809002



**DATOS FÍSICOS**

<b>EXTREMO</b>	TROCHA VILLA DEL RIO		
<b>EXTREMO</b>	CM. REF. CATASTRAL 23056A00809007		
<b>LONGITUD</b>	5.017,00 M	<b>SUPERFICIE</b>	35.583,00 M2
<b>ANCHO MEDIO</b>	4,31		
<b>ESTADO DE CONSERVACIÓN:</b>			
<b>UTM X</b>	390347	<b>UTM Y</b>	4199220

**OBSERVACIONES**

OTRAS REFERENCIAS 23056A00809003







EPIGRAFE DEL RB	INMUEBLES
CUENTA POR NATURALEZA	CAMINOS RÚSTICOS
SITUACIÓN PATRIMONIAL	USO PÚBLICO
DESTINO FUNCIONAL	CIRCULACIÓN DE VEHÍCULOS Y/O PERSONAS
PGCP	212 INFRAESTRUCTURAS
CLASIFICACIÓN AUXILIAR	LOPERA

FICHA	5025
DENOMINACIÓN	TROCHA VILLA DEL RÍO
PARAJE	
REFERENCIA CATASTRAL	23056A00809005

**DATOS FÍSICOS**

<b>EXTREMO</b>	CRTA. VILLA DEL RIO		
<b>EXTREMO</b>	TERMINO MUNICIPAL VILLA DEL RIO		
<b>LONGITUD</b>	1.238,86 M	<b>SUPERFICIE</b>	7.842,00 M2
<b>ANCHO MEDIO</b>	6,33		
<b>ESTADO DE CONSERVACIÓN:</b>			
<b>UTM X</b>	389950	<b>UTM Y</b>	4202086

**OBSERVACIONES**

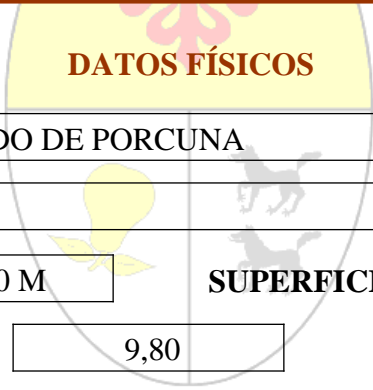
OTRAS REFERENCIAS 23056A00909001





EPIGRAFE DEL RB	INMUEBLES
CUENTA POR NATURALEZA	CAMINOS RÚSTICOS
SITUACIÓN PATRIMONIAL	USO PÚBLICO
DESTINO FUNCIONAL	CIRCULACIÓN DE VEHÍCULOS Y/O PERSONAS
PGCP	212 INFRAESTRUCTURAS
CLASIFICACIÓN AUXILIAR	LOPERA

FICHA	5026
DENOMINACIÓN	CAMINO SIN NOMBRE 9
PARAJE	
REFERENCIA CATASTRAL	23056A00809006



**DATOS FÍSICOS**

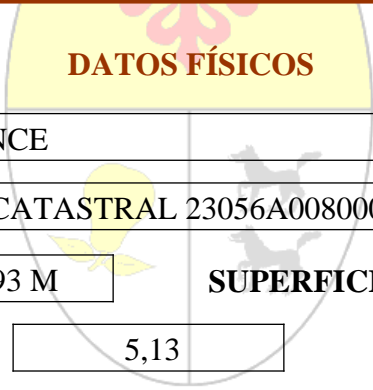
<b>EXTREMO</b>	ARROYO SALADO DE PORCUNA		
<b>EXTREMO</b>			
<b>LONGITUD</b>	793,00 M	<b>SUPERFICIE</b>	7.774,00 M2
<b>ANCHO MEDIO</b>	9,80		
<b>ESTADO DE CONSERVACIÓN:</b>			
<b>UTM X</b>	391011	<b>UTM Y</b>	4200207





EPIGRAFE DEL RB	INMUEBLES
CUENTA POR NATURALEZA	CAMINOS RÚSTICOS
SITUACIÓN PATRIMONIAL	USO PÚBLICO
DESTINO FUNCIONAL	CIRCULACIÓN DE VEHÍCULOS Y/O PERSONAS
PGCP	212 INFRAESTRUCTURAS
CLASIFICACIÓN AUXILIAR	LOPERA

FICHA	5027
DENOMINACIÓN	CAMINO SIN NOMBRE 10
PARAJE	
REFERENCIA CATASTRAL	23056A00809007



**DATOS FÍSICOS**

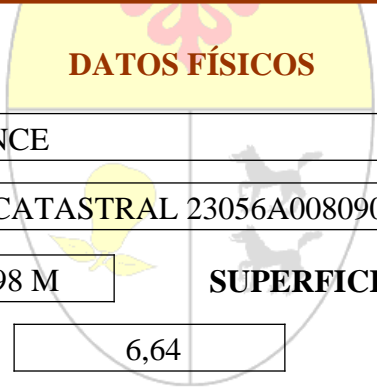
<b>EXTREMO</b>	CRTA. BUJALANCE		
<b>EXTREMO</b>	PARCELA REF. CATASTRAL 23056A00800061		
<b>LONGITUD</b>	2.925,93 M	<b>SUPERFICIE</b>	15.010,00 M2
<b>ANCHO MEDIO</b>	5,13		
<b>ESTADO DE CONSERVACIÓN:</b>			
<b>UTM X</b>	391181	<b>UTM Y</b>	4199380





EPIGRAFE DEL RB	INMUEBLES
CUENTA POR NATURALEZA	CAMINOS RÚSTICOS
SITUACIÓN PATRIMONIAL	USO PÚBLICO
DESTINO FUNCIONAL	CIRCULACIÓN DE VEHÍCULOS Y/O PERSONAS
PGCP	212 INFRAESTRUCTURAS
CLASIFICACIÓN AUXILIAR	LOPERA

FICHA	5028
DENOMINACIÓN	CAMINO SIN NOMBRE 11
PARAJE	
REFERENCIA CATASTRAL	23056A00809008



**DATOS FÍSICOS**

<b>EXTREMO</b>	CRTA. BUJALANCE		
<b>EXTREMO</b>	PARCELA REF. CATASTRAL 23056A00809006		
<b>LONGITUD</b>	1.457,98 M	<b>SUPERFICIE</b>	9.681,00 M2
<b>ANCHO MEDIO</b>	6,64		
<b>ESTADO DE CONSERVACIÓN:</b>			
<b>UTM X</b>	391628	<b>UTM Y</b>	4199555





EPIGRAFE DEL RB	INMUEBLES
CUENTA POR NATURALEZA	CAMINOS RÚSTICOS
SITUACIÓN PATRIMONIAL	USO PÚBLICO
DESTINO FUNCIONAL	CIRCULACIÓN DE VEHÍCULOS Y/O PERSONAS
PGCP	212 INFRAESTRUCTURAS
CLASIFICACIÓN AUXILIAR	LOPERA

FICHA	5029
DENOMINACIÓN	CAMINO DEL MOLINO
PARAJE	
REFERENCIA CATASTRAL	23056A00909004

**DATOS FÍSICOS**

<b>EXTREMO</b>	CM. DE LA FUENTE		
<b>EXTREMO</b>	ARROYO SALADO DE PORCUNA		
<b>LONGITUD</b>	1.119,46 M	<b>SUPERFICIE</b>	9.146,00 M2
<b>ANCHO MEDIO</b>	8,17		
<b>ESTADO DE CONSERVACIÓN:</b>			
<b>UTM X</b>	391997	<b>UTM Y</b>	4200135

**OBSERVACIONES**

OTRAS REFERENCIAS 23056A01009006





EPIGRAFE DEL RB	INMUEBLES
CUENTA POR NATURALEZA	CAMINOS RÚSTICOS
SITUACIÓN PATRIMONIAL	USO PÚBLICO
DESTINO FUNCIONAL	CIRCULACIÓN DE VEHÍCULOS Y/O PERSONAS
PGCP	212 INFRAESTRUCTURAS
CLASIFICACIÓN AUXILIAR	LOPERA

FICHA	5030
DENOMINACIÓN	CAMINO SIN NOMBRE 12
PARAJE	
REFERENCIA CATASTRAL	23056A01009001



**DATOS FÍSICOS**

<b>EXTREMO</b>	CRTA. VILLA DEL RIO		
<b>EXTREMO</b>	PARCELA REF. CATASTRAL 23056A01000149		
<b>LONGITUD</b>	344,41 M	<b>SUPERFICIE</b>	2.001,00 M2
<b>ANCHO MEDIO</b>	5,81		
<b>ESTADO DE CONSERVACIÓN:</b>			
<b>UTM X</b>	392396	<b>UTM Y</b>	4200821

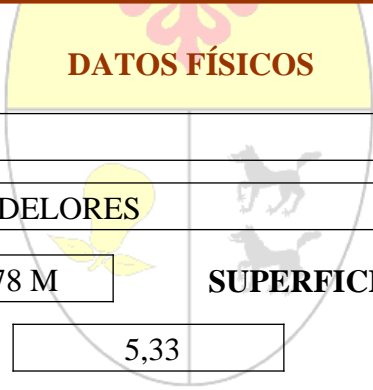


**LOPERA**  
**INVENTARIO MUNICIPAL DE BIENES**



EPIGRAFE DEL RB	INMUEBLES
CUENTA POR NATURALEZA	CAMINOS RÚSTICOS
SITUACIÓN PATRIMONIAL	USO PÚBLICO
DESTINO FUNCIONAL	CIRCULACIÓN DE VEHÍCULOS Y/O PERSONAS
PGCP	212 INFRAESTRUCTURAS
CLASIFICACIÓN AUXILIAR	LOPERA

FICHA	5031
DENOMINACIÓN	CAMINO DE LA FUENTE
PARAJE	
REFERENCIA CATASTRAL	23056A01009002



**DATOS FÍSICOS**

<b>EXTREMO</b>	CL. JESUS		
<b>EXTREMO</b>	CM. DE LOS MODELORES		
<b>LONGITUD</b>	2.445,78 M	<b>SUPERFICIE</b>	13.036,00 M2
<b>ANCHO MEDIO</b>	5,33		
<b>ESTADO DE CONSERVACIÓN:</b>			
<b>UTM X</b>	392197	<b>UTM Y</b>	4200382





EPIGRAFE DEL RB	INMUEBLES
CUENTA POR NATURALEZA	CAMINOS RÚSTICOS
SITUACIÓN PATRIMONIAL	USO PÚBLICO
DESTINO FUNCIONAL	CIRCULACIÓN DE VEHÍCULOS Y/O PERSONAS
PGCP	212 INFRAESTRUCTURAS
CLASIFICACIÓN AUXILIAR	LOPERA

FICHA	5032
DENOMINACIÓN	CAMINO SIN NOMBRE 13
PARAJE	
REFERENCIA CATASTRAL	23056A01009005



**DATOS FÍSICOS**

<b>EXTREMO</b>	CM. DEL PICADERO		
<b>EXTREMO</b>	CM. DE LOS MODELORES		
<b>LONGITUD</b>	1.001,52 M	<b>SUPERFICIE</b>	5.919,00 M2
<b>ANCHO MEDIO</b>	5,91		
<b>ESTADO DE CONSERVACIÓN:</b>			
<b>UTM X</b>	392582	<b>UTM Y</b>	4200154

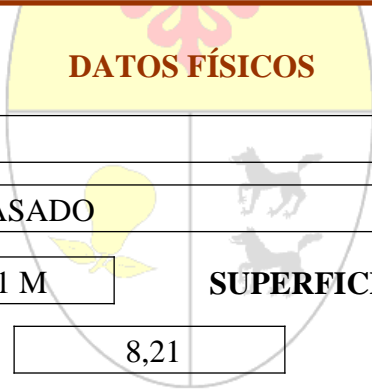






EPIGRAFE DEL RB	INMUEBLES
CUENTA POR NATURALEZA	CAMINOS RÚSTICOS
SITUACIÓN PATRIMONIAL	USO PÚBLICO
DESTINO FUNCIONAL	CIRCULACIÓN DE VEHÍCULOS Y/O PERSONAS
PGCP	212 INFRAESTRUCTURAS
CLASIFICACIÓN AUXILIAR	LOPERA

FICHA	5033
DENOMINACIÓN	CAMINO DEL PICADERO
PARAJE	
REFERENCIA CATASTRAL	23056A01009007



**DATOS FÍSICOS**

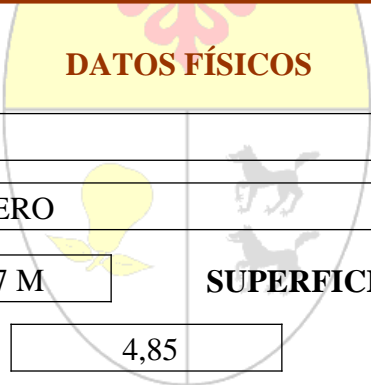
<b>EXTREMO</b>	<input type="text" value="CL. JESUS"/>		
<b>EXTREMO</b>	<input type="text" value="CL. MANUEL CASADO"/>		
<b>LONGITUD</b>	<input type="text" value="358,71 M"/>	<b>SUPERFICIE</b>	<input type="text" value="2.945,00 M2"/>
<b>ANCHO MEDIO</b>	<input type="text" value="8,21"/>		
<b>ESTADO DE CONSERVACIÓN:</b>	<input type="text"/>		
<b>UTM X</b>	<input type="text" value="392903"/>	<b>UTM Y</b>	<input type="text" value="4200186"/>





EPIGRAFE DEL RB	INMUEBLES
CUENTA POR NATURALEZA	CAMINOS RÚSTICOS
SITUACIÓN PATRIMONIAL	USO PÚBLICO
DESTINO FUNCIONAL	CIRCULACIÓN DE VEHÍCULOS Y/O PERSONAS
PGCP	212 INFRAESTRUCTURAS
CLASIFICACIÓN AUXILIAR	LOPERA

FICHA	5034
DENOMINACIÓN	CAMINO SIN NOMBRE 14
PARAJE	
REFERENCIA CATASTRAL	23056A01009008



**DATOS FÍSICOS**

<b>EXTREMO</b>	CL. VERJA		
<b>EXTREMO</b>	CM. DEL PICADERO		
<b>LONGITUD</b>	375,67 M	<b>SUPERFICIE</b>	1.822,00 M2
<b>ANCHO MEDIO</b>	4,85		
<b>ESTADO DE CONSERVACIÓN:</b>			
<b>UTM X</b>	392872	<b>UTM Y</b>	4200333

**OBSERVACIONES**

ES LA CONTINUACION DE LA CALLE VERJA PERO YA FUERA DEL TERMINO MUNICIPAL





EPIGRAFE DEL RB	INMUEBLES
CUENTA POR NATURALEZA	CAMINOS RÚSTICOS
SITUACIÓN PATRIMONIAL	USO PÚBLICO
DESTINO FUNCIONAL	CIRCULACIÓN DE VEHÍCULOS Y/O PERSONAS
PGCP	212 INFRAESTRUCTURAS
CLASIFICACIÓN AUXILIAR	LOPERA

FICHA	5035
DENOMINACIÓN	CAMINO DEL RÍO
PARAJE	
REFERENCIA CATASTRAL	23056A01109004

**DATOS FÍSICOS**

**EXTREMO**

**EXTREMO**

**LONGITUD**  **SUPERFICIE**

**ANCHO MEDIO**

**ESTADO DE CONSERVACIÓN:**

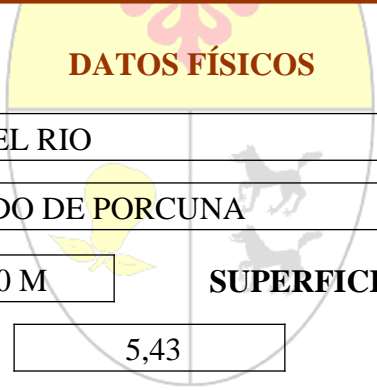
**UTM X**  **UTM Y**





EPIGRAFE DEL RB	INMUEBLES
CUENTA POR NATURALEZA	CAMINOS RÚSTICOS
SITUACIÓN PATRIMONIAL	USO PÚBLICO
DESTINO FUNCIONAL	CIRCULACIÓN DE VEHÍCULOS Y/O PERSONAS
PGCP	212 INFRAESTRUCTURAS
CLASIFICACIÓN AUXILIAR	LOPERA

FICHA	5036
DENOMINACIÓN	CAMINO SIN NOMBRE 15
PARAJE	
REFERENCIA CATASTRAL	23056A01209007



**DATOS FÍSICOS**

<b>EXTREMO</b>	CRTA. VILLA DEL RIO		
<b>EXTREMO</b>	ARROYO SALADO DE PORCUNA		
<b>LONGITUD</b>	320,00 M	<b>SUPERFICIE</b>	1.739,00 M2
<b>ANCHO MEDIO</b>	5,43		
<b>ESTADO DE CONSERVACIÓN:</b>			
<b>UTM X</b>	390069	<b>UTM Y</b>	4203229

**OBSERVACIONES**

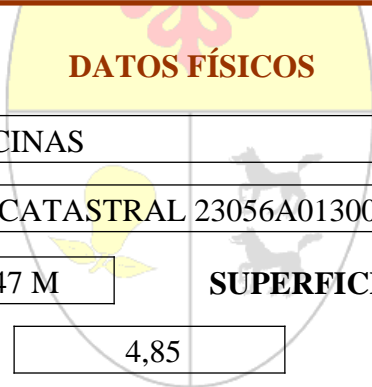
OTRAS REFERENCIAS





EPIGRAFE DEL RB	INMUEBLES
CUENTA POR NATURALEZA	CAMINOS RÚSTICOS
SITUACIÓN PATRIMONIAL	USO PÚBLICO
DESTINO FUNCIONAL	CIRCULACIÓN DE VEHÍCULOS Y/O PERSONAS
PGCP	212 INFRAESTRUCTURAS
CLASIFICACIÓN AUXILIAR	LOPERA

FICHA	5037
DENOMINACIÓN	CAMINO DE LAS PILILLAS
PARAJE	
REFERENCIA CATASTRAL	23056A01309001



**DATOS FÍSICOS**

<b>EXTREMO</b>	CM. DE LAS ENCINAS		
<b>EXTREMO</b>	PARCELA REF. CATASTRAL 23056A01300263		
<b>LONGITUD</b>	1.442,47 M	<b>SUPERFICIE</b>	6.996,00 M2
<b>ANCHO MEDIO</b>	4,85		
<b>ESTADO DE CONSERVACIÓN:</b>			
<b>UTM X</b>	392025	<b>UTM Y</b>	4203414





EPIGRAFE DEL RB	INMUEBLES
CUENTA POR NATURALEZA	CAMINOS RÚSTICOS
SITUACIÓN PATRIMONIAL	USO PÚBLICO
DESTINO FUNCIONAL	CIRCULACIÓN DE VEHÍCULOS Y/O PERSONAS
PGCP	212 INFRAESTRUCTURAS
CLASIFICACIÓN AUXILIAR	LOPERA

FICHA	5038
DENOMINACIÓN	CAMINO SIN NOMBRE 16
PARAJE	
REFERENCIA CATASTRAL	23056A01409001

**DATOS FÍSICOS**

**EXTREMO** TROCHA VILLA DEL RIO

**EXTREMO** PARCELA REF. CATASTRAL 23056A01400047

**LONGITUD** 258,00 M      **SUPERFICIE** 1.555,00 M2

**ANCHO MEDIO** 6,02

**ESTADO DE CONSERVACIÓN:**

**UTM X** 389720      **UTM Y** 4202324





EPIGRAFE DEL RB	INMUEBLES
CUENTA POR NATURALEZA	CAMINOS RÚSTICOS
SITUACIÓN PATRIMONIAL	USO PÚBLICO
DESTINO FUNCIONAL	CIRCULACIÓN DE VEHÍCULOS Y/O PERSONAS
PGCP	212 INFRAESTRUCTURAS
CLASIFICACIÓN AUXILIAR	LOPERA

FICHA	5039
DENOMINACIÓN	CAMINO DE MIRABUENO- VALCARGADO
PARAJE	
REFERENCIA CATASTRAL	23056A01509001



**DATOS FÍSICOS**

<b>EXTREMO</b>	CRTA. VIEJA MADRID-CADIZ		
<b>EXTREMO</b>	TERMINO MUNICIPAL DE MARMOLEJO		
<b>LONGITUD</b>	2.606,36 M	<b>SUPERFICIE</b>	12.276,00 M2
<b>ANCHO MEDIO</b>	4,71		
<b>ESTADO DE CONSERVACIÓN:</b>			
<b>UTM X</b>	392333	<b>UTM Y</b>	4206323

**OBSERVACIONES**

OTRAS REFERENCIAS 23056A01509002





EPIGRAFE DEL RB	INMUEBLES
CUENTA POR NATURALEZA	CAMINOS RÚSTICOS
SITUACIÓN PATRIMONIAL	USO PÚBLICO
DESTINO FUNCIONAL	CIRCULACIÓN DE VEHÍCULOS Y/O PERSONAS
PGCP	212 INFRAESTRUCTURAS
CLASIFICACIÓN AUXILIAR	LOPERA

FICHA	5040
DENOMINACIÓN	CAMINO SIN NOMBRE 17
PARAJE	
REFERENCIA CATASTRAL	23056A01509003

### DATOS FÍSICOS

**EXTREMO** CRTA. VIEJA MADRID-CADIZ

**EXTREMO** PARCELA REF. CATASTRAL 23056A01500097

**LONGITUD** 903,18 M

**SUPERFICIE** 4.543,00 M2

**ANCHO MEDIO** 5,03

**ESTADO DE CONSERVACIÓN:**

**UTM X** 393021

**UTM Y** 4205023



CONSULTORÍA  
INTEGRAL DE LA  
EMPRESA Y DEL  
MUNICIPIO

fortis et fidelis





EPIGRAFE DEL RB	INMUEBLES
CUENTA POR NATURALEZA	CAMINOS RÚSTICOS
SITUACIÓN PATRIMONIAL	USO PÚBLICO
DESTINO FUNCIONAL	CIRCULACIÓN DE VEHÍCULOS Y/O PERSONAS
PGCP	212 INFRAESTRUCTURAS
CLASIFICACIÓN AUXILIAR	LOPERA

FICHA	5041
DENOMINACIÓN	CAMINO SIN NOMBRE 18
PARAJE	
REFERENCIA CATASTRAL	23056A01609002

### DATOS FÍSICOS

<b>EXTREMO</b>	CAMINO DE MIRABUENO- VALCARGADO		
<b>EXTREMO</b>	PARCELA REF. CATASTRAL 23056A01600028		
<b>LONGITUD</b>	555,00 M	<b>SUPERFICIE</b>	3.322,00 M2
<b>ANCHO MEDIO</b>	5,98		
<b>ESTADO DE CONSERVACIÓN:</b>			
<b>UTM X</b>	392144	<b>UTM Y</b>	4205959

### OBSERVACIONES

EL CAMINO CONTINUA HASTA EL CORTIJO CONSUEGRO EN LA PARCELA REF. CATASTRAL 23056A01600028, AUNQUE EN CATASTRO NO ESTA INSCRITO





EPIGRAFE DEL RB	INMUEBLES
CUENTA POR NATURALEZA	CAMINOS RÚSTICOS
SITUACIÓN PATRIMONIAL	USO PÚBLICO
DESTINO FUNCIONAL	CIRCULACIÓN DE VEHÍCULOS Y/O PERSONAS
PGCP	212 INFRAESTRUCTURAS
CLASIFICACIÓN AUXILIAR	LOPERA

FICHA	5042
DENOMINACIÓN	CAMINO SIN NOMBRE 19
PARAJE	
REFERENCIA CATASTRAL	23056A01609003

**DATOS FÍSICOS**

**EXTREMO**

**EXTREMO**

**LONGITUD**  **SUPERFICIE**

**ANCHO MEDIO**

**ESTADO DE CONSERVACIÓN:**

**UTM X**  **UTM Y**





EPIGRAFE DEL RB	INMUEBLES
CUENTA POR NATURALEZA	CAMINOS RÚSTICOS
SITUACIÓN PATRIMONIAL	USO PÚBLICO
DESTINO FUNCIONAL	CIRCULACIÓN DE VEHÍCULOS Y/O PERSONAS
PGCP	212 INFRAESTRUCTURAS
CLASIFICACIÓN AUXILIAR	LOPERA

FICHA	5043
DENOMINACIÓN	CAMINO SIN NOMBRE 20
PARAJE	
REFERENCIA CATASTRAL	23056A01709001

**DATOS FÍSICOS**

**EXTREMO**

**EXTREMO**

**LONGITUD**  **SUPERFICIE**

**ANCHO MEDIO**

**ESTADO DE CONSERVACIÓN:**

**UTM X**  **UTM Y**





EPIGRAFE DEL RB	INMUEBLES
CUENTA POR NATURALEZA	CAMINOS RÚSTICOS
SITUACIÓN PATRIMONIAL	USO PÚBLICO
DESTINO FUNCIONAL	CIRCULACIÓN DE VEHÍCULOS Y/O PERSONAS
PGCP	212 INFRAESTRUCTURAS
CLASIFICACIÓN AUXILIAR	LOPERA

FICHA	5044
DENOMINACIÓN	CAMINO NUEVO
PARAJE	
REFERENCIA CATASTRAL	23056A01709002

**DATOS FÍSICOS**

**EXTREMO**

**EXTREMO**

**LONGITUD**  **SUPERFICIE**

**ANCHO MEDIO**

**ESTADO DE CONSERVACIÓN:**

**UTM X**  **UTM Y**





EPIGRAFE DEL RB	INMUEBLES
CUENTA POR NATURALEZA	CAMINOS RÚSTICOS
SITUACIÓN PATRIMONIAL	USO PÚBLICO
DESTINO FUNCIONAL	CIRCULACIÓN DE VEHÍCULOS Y/O PERSONAS
PGCP	212 INFRAESTRUCTURAS
CLASIFICACIÓN AUXILIAR	LOPERA

FICHA	5045
DENOMINACIÓN	CAMINO DEL RÍO
PARAJE	
REFERENCIA CATASTRAL	23056A01709005

### DATOS FÍSICOS

**EXTREMO** PARCELA REF. CATASTRAL 002000800VH80F

**EXTREMO** FFCC. MADRID-CORDOBA

**LONGITUD** 1.418,25 M

**SUPERFICIE** 7.304,00 M2

**ANCHO MEDIO** 5,15

**ESTADO DE CONSERVACIÓN:**

**UTM X** 389483

**UTM Y** 4205964



CONSULTORÍA  
INTEGRAL DE LA  
EMPRESA Y DEL  
MUNICIPIO

fortis et fidelis